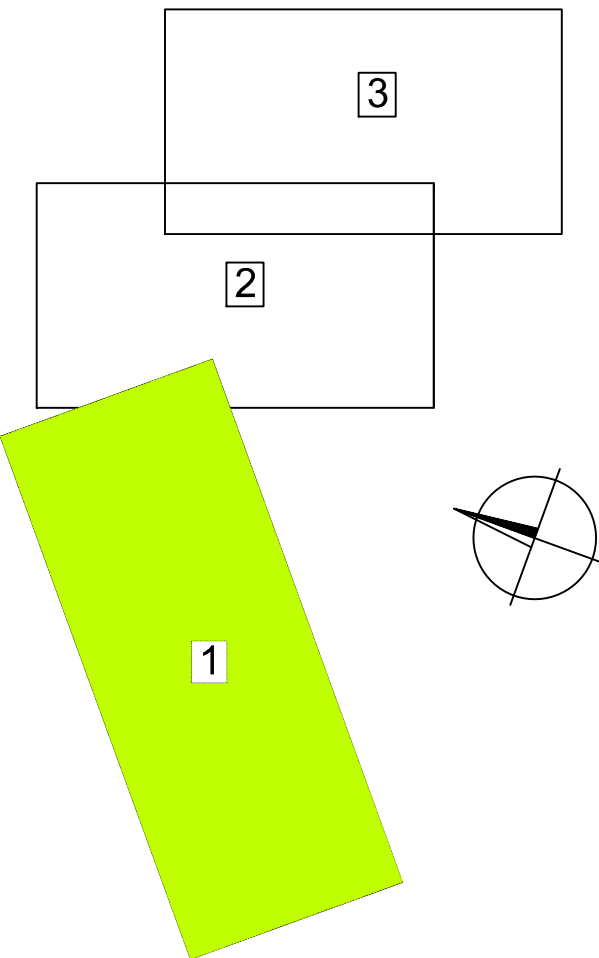


KANALIZACE A ČOV ČEKYNĚ, PENČICE
KATASTRÁLNÍ SITUACE č.1:1:1000

LEGENDA	
VLASTNICTVÍ – KATASTR NEMOVITOSTÍ	
VNITŘNÍ KRESBA KATASTRÁLNÍ MAPY	
VEČNÉ BŘEMENO V KATASTRÁLNÍ MAPĚ	
HRANICE KATASTRÁLNÍHO ÚZEMÍ	
ČÍSLO PARCELY MČ	1136
NOVÁ KANALIZACE – GRAVITACE	
NOVÁ KANALIZACE – VÝTLAK	
OZNAČENÍ STAVBOU DOTČENÉHO POZEMKU	686
ZMĚNA OPROTI STAVEBNÍMU POVOLENÍ	646
HRANICE PARCELY PŘED DIGITALIZACÍ	

KLAD SITUACÍ



název stoky	dimenze	délka (m)
B-1.část	250	532,0
B-2.část	200,250	368,0
B-1	250	31,0
B-2	250	454,0
B-2-1	250	134,0
B-2-2	250	122,0
B2-3	250	50,0
B-3	250	33,0
B-4	250	446,0
B-4-1	250	79,0
B-4-1-1	100,250	101,0
B-4-2	250	60,0
B-4-3	100,250	66,0
B-5	250	303,0
B-5-1	250	170,0
STOKY CELKEM		2949,0

VÝTLAK		
název výtlaku	dimenze	délka (m)
V-1	100	1955,0*
V-2	100	466,0
V-3	80	140,0
V-4	80	121,0
VÝTLAK CELKEM		2682,0

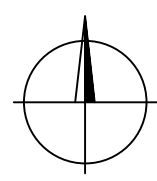
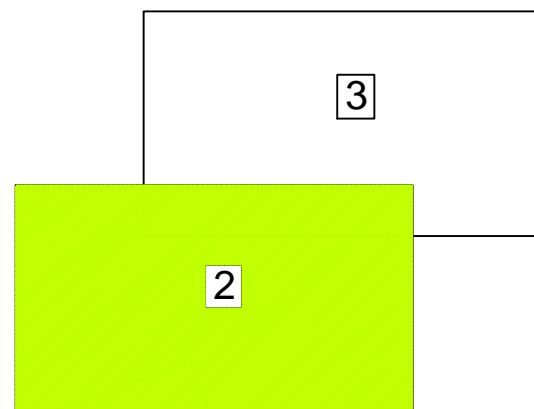
* v rámci kanalizace Čekyně postaveno 172,5m

PŘELOŽKY		
název stoky	přeložka	délka (m)
B-1.část	sděl.kabel	80,0
B-4-3	PE/80-voda	52,0
PŘELOŽKY CELKEM		132,0

Revize	Revizí provedl	Datum revize
PROJEKTY VODAM s.r.o.		
Gábřova 158, 753 01 Hrástka tel. 581 697 101 fax 581 684 878 E-mail: vodam@vodam.cz www.vodam.cz		
HP	ING. PETR MATUŠKA	DATUM
ZODPOVĚDNÝ PROJEKTANT	ING. JARMILA KITZBERGEROVÁ	28.11.2020
VYPRACOVAL	ING. JARMILA KITZBERGEROVÁ	AUTORIZAČNÍ PODPIS
TECHNICKÁ KONTROLA	ING. STANISLAV JURAN	
ZADAVATEL	STATUTARNÍ MĚSTO PREROV	ZAK. ČÍSLO
OVĚŘENÍ	PŘEROV	24152
KRAJ	OLOMOUCKÝ	MĚŘITKO
PROJEKT		1:1000
KANALIZACE PENČICE		
OBJEKT		STUPEN
PŘÍLOHA	KATASTRÁLNÍ SITUACE č.1:1:1000	DPS
		ČÍSLO PŘÍLOHY
		C.3.1

KANALIZACE A ČOV ČEKYNĚ, PENČICE
KATASTRÁLNÍ SITUACE č.2 1:1000

KLAD SITUACÍ



LEGENDA

	VLASTNICTVÍ – KATASTR NEMOVITOSTÍ
	VNITŘNÍ KRESBA KATASTRÁLNÍ MAPY
	VĚCNÉ BŘEMENO V KATASTRÁLNÍ MAPĚ
	HRANICE KATASTRÁLNÍHO ŮZEMÍ
	ČÍSLO PARCELY KN
	NOVÁ KANALIZACE – GRAVITACE
	NOVÁ KANALIZACE – VÝTLAK
	OZNAČENÍ STAVEBY DOTYČNÉHO POZEMKU
	ZNAČKA OPRAVY STAVBY POUŽITÍ
	HRANICE PARCELY PŘED DIGITALIZACÍ

PROJEKTY VODAM s.r.o.			
Gálikova 108, 733 01, Hrást tel: 581 907 101, fax: 581 004 818 E-mail: vodam@vodam.cz www.vodam.cz			
ING. PETR MATUŠKA		DATUM	24.11.2020
ING. JAROMÍR KITZBERGEROVÁ		AUTORIZAČNÍ PODPIS	
ING. JAROMÍR KITZBERGEROVÁ			
ING. STANISLAV JURÁŇ			
STATUTÁRNÍ MĚSTO PŘEROV		ZAK. ČÍSLO	04.231
PŘEROV		ARCH. ČÍSLO	2452
OLMOUCKÝ		MĚŘITKO	1:1000
KANALIZACE PENČICE		PÁNE	
OBJEKT		STUPĚŇ	DPS
PŘÍLOHA		ČÍSLO PŘÍLOHY	C.3.2
KATASTRÁLNÍ SITUACE č.2 1:1000			

katastr: Penčičky/ 719064

katastr: Čekyně/ 619108

katastr: Penčice/ 719056

katastr: Záběžná Lhota/ 789054

KANALIZACE PENČICE

název stoky	dimenze	délka (m)
B-1.část	250	532,0
B-2.část	200,250	368,0
B-1	250	31,0
B-2	250	454,0
B-2-1	250	134,0
B-2-2	250	122,0
B2-3	250	50,0
B-3	250	33,0
B-4	250	446,0
B-4-1	250	79,0
B-4-1-1	100,250	101,0
B-4-2	250	60,0
B-4-3	100,250	66,0
B-5	250	303,0
B-5-1	250	170,0
STOKY CELKEM		2949,0

VÝTLAK

název výtlaku	dimenze	délka (m)
V-1	100	1955,0*
V-2	100	466,0
V-3	80	140,0
V-4	80	121,0
VÝTLAK CELKEM		2682,0

* v rámci kanalizace Čekyně postaveno 172,5m

PŘELOŽKY

název stoky	přeložka	délka (m)
B-1.část	sděl.kabel	80,0
B-4-3	PE/80-voda	52,0
PŘELOŽKY CELKEM		132,0

KANALIZACE A ČOV ČEKYNĚ, PENČICE
KATASTRÁLNÍ SITUACE č.3 1:1000

katastr: Penčičky/ 719064

katastr: Penčice/ 719056

KANALIZACE PENČICE

název stoky	dimenze	délka (m)
B-1.část	250	532,0
B-2.část	200,250	368,0
B-1	250	31,0
B-2	250	454,0
B-2-1	250	134,0
B-2-2	250	122,0
B2-3	250	50,0
B-3	250	33,0
B-4	250	446,0
B-4-1	250	79,0
B-4-1-1	100,250	101,0
B-4-2	250	60,0
B-4-3	100,250	66,0
B-5	250	303,0
B-5-1	250	170,0
STOKY CELKEM		2949,0

VÝTLAK

název výtlaku	dimenze	délka (m)
V-1	100	1955,0*
V-2	100	466,0
V-3	80	140,0
V-4	80	121,0

VÝTLAK CELKEM 2682,0

* v rámci kanalizace Čekyně postaveno 172,5m

PŘELOŽKY

název stoky	přeložka	délka (m)
B-1.část	sděl.kabel	80,0
B-4-3	PE/80-voda	52,0
PŘELOŽKY CELKEM		132,0

KLAD SITUACÍ

3


2

1

katastr: Záběžtní Lhota/ 789054

LEGENDA

	VLASTNICTVÍ – KATASTR NEMOVITOSTÍ
	VNITŘNÍ KRESBA KATASTRÁLNÍ MAPY
	VĚČNÉ BŘEMENO V KATASTRÁLNÍ MAPĚ
	HRANICE KATASTRÁLNÍHO OZEMÍ
	ČÍSLO PARCELY KN
	NOVÁ KANALIZACE – GRAVITACE
	NOVÁ KANALIZACE – VÝTLAK
	OZNAČENÍ STAVBY DOTČENÉHO POZEMKU
	ZMĚNA OPROTI STAVEBNÍMU POVOLENÍ
	HRANICE PARCELY PŘED DIGITALIZACÍ

Revize		Revize provedl	Datum revize
<div>PROJEKTY VODAM s.r.o.</div> <div>Golasekova 158, 753 01 Hranice tel. 581 607 107, fax 581 604 678 E-mail: vodam@vodam.cz www.vodam.cz</div>		<div></div>	
HIP	ING. PETR MATUŠKA	DATUM	
ZODPOVĚDNÝ PROJEKTANT	ING. JARMILA KITZBERGEROVÁ	září 2020	
VYPRACOVAL	ING. JARMILA KITZBERGEROVÁ	AUTORIZAČNÍ POOPIS	
TECHNICKÁ KONTROLA	ING. STANISLAV JURÁŘ		
ZADAVATEL	STATUTÁRNÍ MĚSTO PŘEROV	ZAK. ČÍSLO	04.231
OKRES	PŘEROV	ARCH. ČÍSLO	2452
KRAJ	OLOMOUCKÝ	MĚŘÍTKO	1:1000
PROJEKT			PARÉ
KANALIZACE PENČICE			
OBJEKT			STUPEŇ
			DPS
PŘÍLOHA			ČÍSLO PŘÍLOHY
KATASTRÁLNÍ SITUACE č.3 1:1000			C.3.3